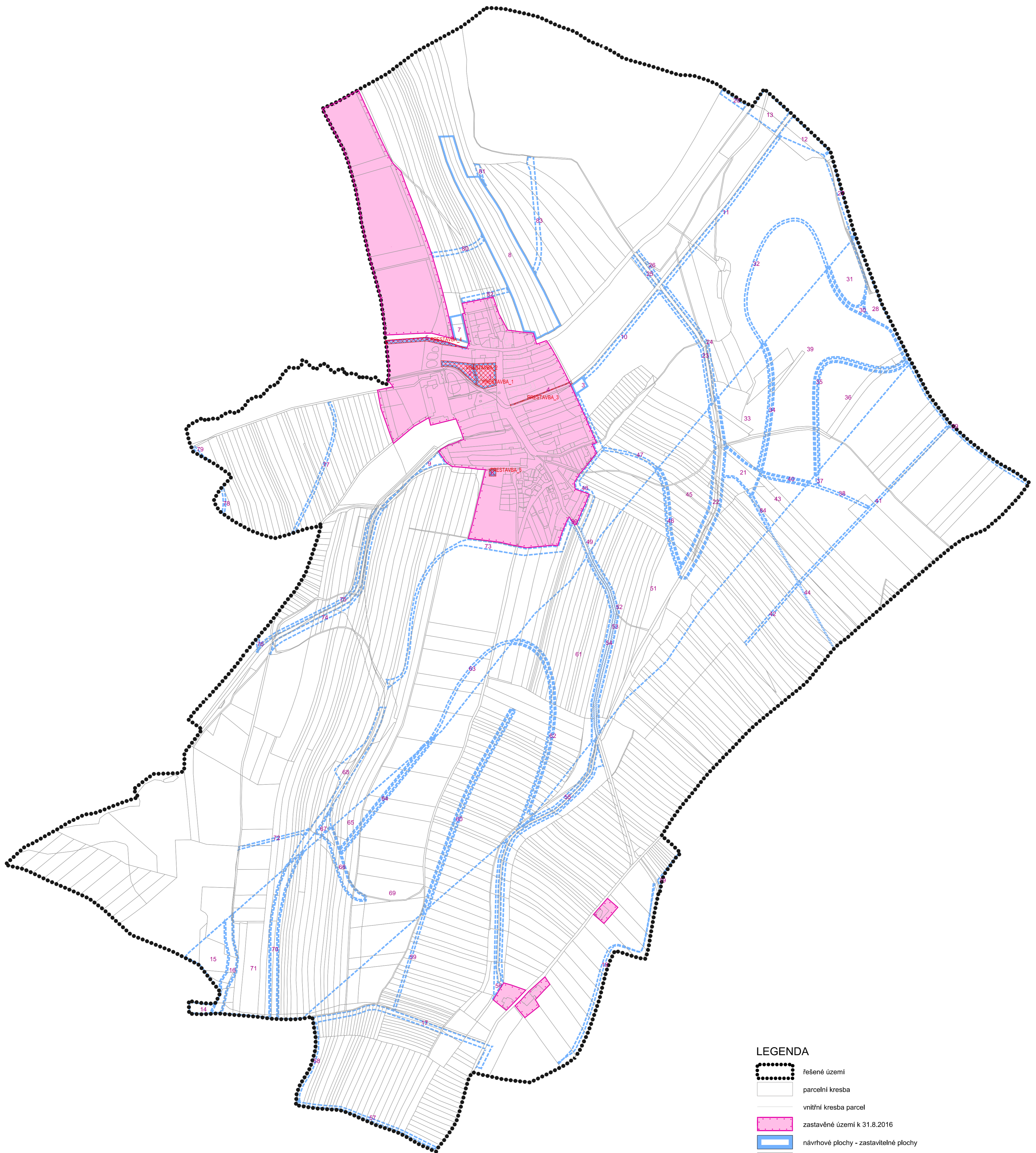




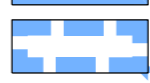






# ÚZEMNÍ PLÁN HONĚTICE




## LEGENDA

-  řešené území
-  parcelní kresba
-  vnitřní kresba parcel
-  zastavěné území k 31.8.2016
-  návrhové plochy - zastavitelné plochy
-  návrhové plochy - ostatní
-  plochy přestavby
-  číslo návrhové plochy s rozdílným způsobem využití

ZÁZNAM O ÚČINNOSTI		Otisk úředního razítka:
Vydávající správní orgán:	Zastupitelstvo obce Honětice	
Datum nabytí účinnosti územního plánu:	24.05.2018	
Pořizovatel: Jméno a příjmení:	Městský úřad Kroměříž Ing. Doris Nováková	
Funkce oprávněné úřední osoby pořizovatele:	vedoucí oddělení územního plánování a státní památkové péče	
Podpis:		



OBJEDNATEL OBEC HONĚTICE	PORÍZOVATEL MĚSTSKÝ ÚŘAD KROMĚŘÍŽ	
ZAKÁZKOVÉ ČÍSLO K 3-16	ODPOVĚDNÝ PROJEKTANT ING. ARCH. MILAN KROUMAN	
<b>ÚZEMNÍ PLÁN HONĚTICE</b>		<b>ÚZEMNÍ PLÁN</b>
OBSAH VÝKRES ZÁKLADNÍHO ČLENĚNÍ ÚZEMÍ		MĚŘÍTKO 1 : 5 000
		DATUM 03/2018
		V.Č. 1/1